

PITZTAL

ALMEN BUS





DIENSTAG

- 26.05./02.06. Abholung Gogles Alm
- 16.06. Söllbergalm mit Abholung Mauchealealm
- 23.06. Neubergalm mit Abholung Arzler Alm
- 30.06. Ludwigsburger Hütte mit Abholung
- 07.07. Söllbergalm mit Abholung Mauchealealm
- 14.07. Neubergalm mit Abholung Arzler Alm
- 21.07. Ludwigsburger Hütte mit Abholung
- 28.07. Söllbergalm mit Abholung Mauchealealm
- 04.08. Neubergalm mit Abholung Arzler Alm
- 11.08. Ludwigsburger Hütte mit Abholung
- 18.08. Söllbergalm mit Abholung Mauchealealm
- 25.08. Neubergalm mit Abholung Arzler Alm
- 01.09. Ludwigsburger Hütte mit Abholung
- 08.09. Söllbergalm mit Abholung Mauchealealm
- 15.09. Neubergalm mit Abholung Arzler Alm
- 22.09. Ludwigsburger Hütte mit Abholung
- 29.09. Söllbergalm mit Abholung Mauchealealm
- 06.10. Neubergalm mit Abholung Arzler Alm
- 13.10. Neubergalm mit Abholung Arzler Alm



FREITAG

- 19.06. Gogles Alm mit Abholung Larcher Alm
- 26.06. Larcher Alm mit Abholung Venetalm
- 03.07. Abholung Hintere Wennerbergalm
- 10.07. Gogles Alm mit Abholung Larcher Alm
- 17.07. Larcher Alm mit Abholung Venetalm
- 24.07. Abholung Hintere Wennerbergalm
- 31.07. Gogles Alm mit Abholung Larcher Alm
- 07.08. Larcher Alm mit Abholung Venetalm
- 14.08. Abholung Hintere Wennerbergalm
- 21.08. Gogles Alm mit Abholung Larcher Alm
- 28.08. Larcher Alm mit Abholung Venetalm
- 04.09. Abholung Hintere Wennerbergalm
- 11.09. Gogles Alm mit Abholung Larcher Alm
- 18.09. Larcher Alm mit Abholung Venetalm
- 25.09. Gogles Alm mit Abholung Larcher Alm
- 02.10. Larcher Alm mit Abholung Venetalm
- 09.10. Larcher Alm mit Abholung Gogles Alm
- 16.10. Larcher Alm mit Abholung Gogles Alm

JEWELS AM DIENSTAG UND FREITAG bringt Sie der Almenbus (26.05./02.06 & 16.06. - 16.10.2026) zu unterschiedlichen Almen.

- **Kosten pro Fahrt:** Mit Pitztal Guest Card oder Pitztal Sommer Card € 10,00 / ohne € 15,00 pro Person (Kinder ab 2020 und älter)
- **Anmeldung:** jeweils bis Montag bzw. Donnerstag, 16:00 Uhr
- **Mindestteilnehmerzahl:** 3 Personen
- Eine Anmeldung ist unbedingt notwendig!
- **Hinweis:** Für Hunde gilt eine Maulkorb- und Anmeldepflicht. Diese können im Kofferraum mitfahren.
- Jeden Freitag findet, in Kombination mit dem Almenbus, eine **geführte Wanderung** statt. Die Teilnahme ist mit der Pitztal Guest Card oder der Pitztal Sommer Card kostenlos. Hierzu müssen Sie sich beim Tourismusverband Pitztal anmelden.

ANMELDUNG

ALMENBUS



WANDERUNG



MIT DER PITZTAL GUEST CARD oder PITZTAL SOMMER CARD

können Sie den öffentlichen Verkehr kostenlos als Anbindung an den Almenbus nutzen. Die Pitztal Guest Card bekommt jeder Gast, der im Pitztal nächtigt, kostenfrei von seiner Unterkunft. Die Pitztal Sommer Card bekommen Sie bei einem Partnerbetrieb.

**ZUM FAHRPLAN**

TOURISMUSVERBAND PITZTAL
UNTERDORF 18, 6473 WENNS, AUSTRIA
TEL. + 43 (0) 5414-86999
INFO@PITZTAL.COM
WWW.PITZTAL.COM



TERMINE

26. Mai 2026

02. Juni 2026

Abholung Gogles Alm (2.017 m): 15:15 Uhr

Variante I - Start: Piller (1.350 m)

Gesamtstrecke: ca. 5,5 km

Höhenunterschied: Aufstieg: ca. 680 hm

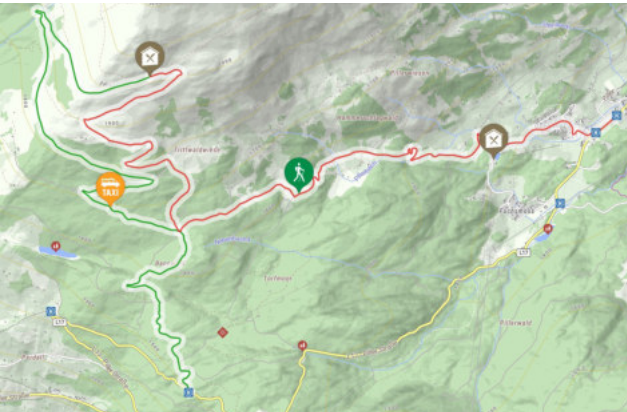
Gehzeit: ca. 2,5 – 3 Stunden

Variante II - Start: Gachenblick (1.527 m)

Gesamtstrecke: ca. 4,5 km

Höhenunterschied: Aufstieg: ca. 550 hm

Gehzeit: ca. 2 Stunden



Ausstiegsmöglichkeiten	Ankunftszeiten
Gachenblick:	15:40 Uhr
Piller Musikpavillon:	15:50 Uhr
Wenns Gemeindezentrum:	16:00 Uhr
Jerzens Feuerwehr:	16:10 Uhr
Jerzens Liss:	16:20 Uhr



TERMINE

16. Juni 2026

07. Juli 2026

28. Juli 2026

18. August 2026

08. September 2026

29. September 2026

Start: Söllbergalm (1.849 m) - 09:50 Uhr

Gesamtstrecke: ca. 3,6 km

Höhenunterschied: Aufstieg: ca. 310 hm + Abstieg: ca. 340 hm

Gehzeit: ca. 1,5 Stunden

Abholung Machelealm: 15:00 Uhr

Beschreibung: Ab der Söllbergalm wandern wir auf einem Steig ca. 2 km stetig bergauf, um auf einer Höhe von ca. 2.150 Meter beim kristallklaren Brechsee anzukommen. Dies ist einer der schönsten Bergseen des Pitztals und lädt zu einer gemütlichen Rast ein. Retour geht es anfangs noch recht flach und mündet nach ca. 500 Meter in einen etwas steileren, aber unschwierigen Waldsteig bei der Machelealm. Diese bietet sich ideal für eine verspätete Mittagspause an.



Zustiegsmöglichkeiten	Abfahrtszeiten
Jerzens Liss:	09:00 Uhr
Jerzens Feuerwehr:	09:15 Uhr



TERMINE

19. Juni 2026

10. Juli 2026

31. Juli 2026

21. August 2026

11. September 2026

25. September 2026

09. Oktober 2026*

16. Oktober 2026*

Start: Gogles Alm (2.017 m) - 10:25 Uhr

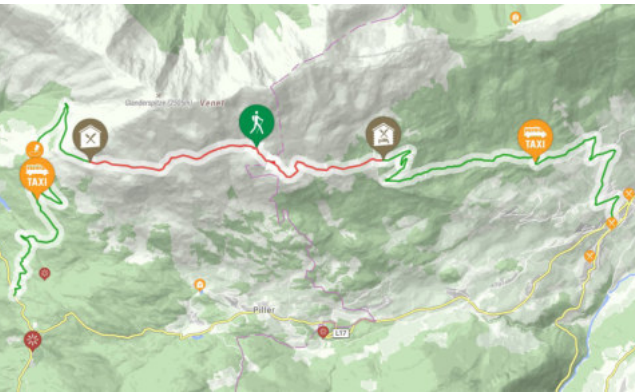
Gesamtstrecke: ca. 4,5 km

Höhenunterschied: Aufstieg: ca. 130 hm / Abstieg: ca. 330 hm

Gehzeit: ca. 1,5 – 2 Stunden

Abholung Larcher Alm: 15:15 Uhr

Beschreibung: Diese Wanderung führt auf den Spuren des E5 von der Gogles Alm ohne nennenswerte Steigungen bis zur Larcher Alm. Unterhalb der drei Gipfelkreuze Glanderspitze, Wannejöchl und Kreuzjoch führt ein kurzweiliger Höhenweg über 4 km auf einer Höhe zwischen 2.100 und 1.800 Meter. Die atemberaubende Aussicht reicht vom Blick ins hintere Pitztal, auf die höchsten Gipfel der Ötztaler Alpen bis hinunter ins Inntal. Ab der Larcher Alm steht der Almenbus zur Abholung bereit.



*Am 09. und 16.10.2026 verläuft die Wanderung und der Almenbus in die ander Richtung, Hinfahrt Larcher Alm mit Abholung Gogles Alm.

ZustiegsmöglichkeitenAbfahrt
Jerzens Liss:	09:00 Uhr
Jerzens Feuerwehr:	09:15 Uhr
Wenns Gemeindezentrum:	09:25 Uhr
Piller Musikpavillon:	09:35 Uhr



TERMINE

23. Juni 2026

14. Juli 2026

04. August 2026

25. August 2026

15. September 2026

06. Oktober 2026

13. Oktober 2026



Start: Neubergalm (1.889 m) - 10:00 Uhr

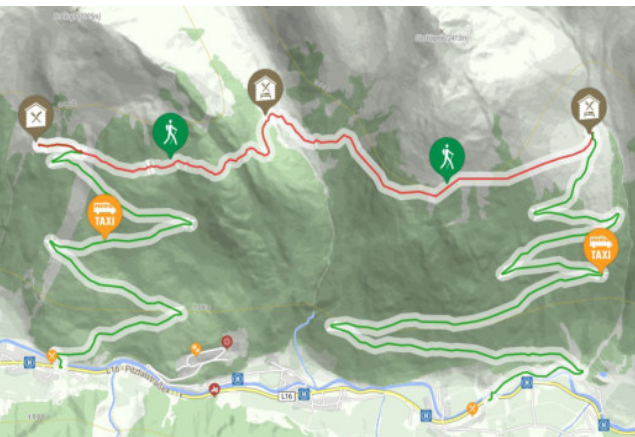
Gesamtstrecke: ca. 4 km

Höhenunterschied: Aufstieg: ca. 240 hm + Abstieg: ca. 250 hm

Gehzeit: 2,5 – 3 Stunden (bis zu Arzler Alm)

Abholung Arzler Alm: 14:45 Uhr

Beschreibung: Von der Neubergalm führt ein Steig zur wunderschön gelegenen Tiefental Alm mit Blick auf die mächtige Rofelewand. Von dort geht es einem Steig folgend in Richtung Arzler Alm. Der Abstieg erfolgt entweder entlang des Wirtschaftsweges oder mit Abkürzung nach St. Leonhard/Scheibe. Von der Arzler Alm besteht die Möglichkeit zur Abholung mit dem Almenbus.



ZustiegsmöglichkeitenAbfahrt
Jerzens Liss:	09:00 Uhr
Jerzens Feuerwehr:	09:15 Uhr
St. Leonhard Gemeindeamt:	09:30 Uhr

LARCHER ALM VENETALM



TERMINE

- 26. Juni 2026
- 17. Juli 2026
- 07. August 2026
- 28. August 2026
- 18. September 2026
- 02. Oktober 2026

Start: Larcher Alm (1.814 m) - 09:50 Uhr

Gehzeit: ca. 2 – 2,5 Stunden

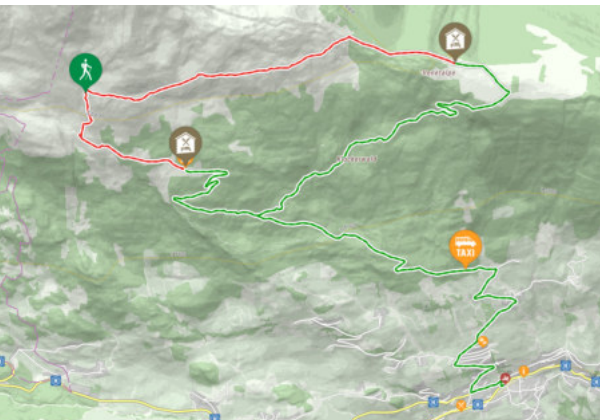
Gesamtstrecke: ca. 4,5 km

Höhenunterschied: Aufstieg: ca. 300 hm / Abstieg: ca. 100 hm

Abholung Venetalm (1.994 m): 15:00 Uhr

Beschreibung: Der Almenbus bringt uns gemütlich zu der am berühmten E5, welcher von Obersdorf nach Meran führt, gelegenen Larcher Alm. Unsere Wanderung verläuft erst auf einem Forstweg und zweigt nach ca. 15 Minuten auf einem etwas steileren Steig ab. Nach weiteren 15 Minuten erreichen wir einen wunderbaren Höhenweg, der sich ohne nennenswerte Steigungen bis zur Venetalm fortzieht.

Abstecher: Für Sportliche bietet sich bei dieser Wanderung auch der Abstecher zu einem der 4 Gipfelkreuze des Venet – dem Imsterberg-erjoch – (plus ca. 1 Stunde hin und retour) an.



Zustiegsmöglichkeit	Ankunftszeit
Jerzens Liss:	09:00 Uhr
Jerzens Feuerwehr:	09:15 Uhr
Wenns Gemeindezentrum:	09:25 Uhr



TERMINE

30. Juni 2026

21. Juli 2026

11. August 2026

01. September 2026

22. September 2026

Start: Ludwigsburger Hütte (1.935 m) - 10:00 Uhr

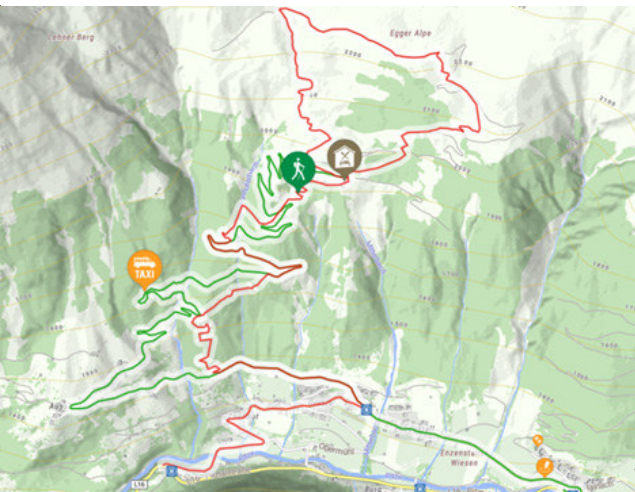
Gesamtstrecke: ca. 5 km

Höhenunterschied: Aufstieg: ca. 400 hm, Abstieg ins Tal: ca. 1.100 hm

Gehzeit: ca. 2,5 Stunden

Abholung Ludwigsburger Hütte: 15:40 Uhr

Beschreibung: Von der Ludwigsburger Hütte führt vorerst ein breiter Schotterweg Richtung Süden. Nach einer längeren Steigung gelangt man zu einer weiten Almfläche oberhalb der Hütte. Nachdem man das Bergpanorama genossen hat, führt ein Steig zurück zur Ludwigsburger Hütte. Der Almenbus steht bei der Hütte für die Abholung bereit.



Zustiegsmöglichkeit	Ankunftszeit
Jerzens Liss:	09:00 Uhr
Jerzens Feuerwehr:	09:15 Uhr
Zaunhof Hairlach:	09:26 Uhr
Zaunhof Grüble:	09:30 Uhr

TERMINE

03. Juli 2026

24. Juli 2026

14. August 2026

04. September 2026

Start: Talstation Hochzeiger Bergbahnen - 09:30 Uhr

Gesamtstrecke: ca. 5 km

Höhenunterschied: Aufstieg: ca. 220 hm + Abstieg: ca. 650 hm

Gehzeit: ca. 3 Stunden

Abholung Hintere Wennerbergalm: 15:00 Uhr

Beschreibung: Mit den Hochzeiger Bergbahnen erreichen wir die Bergstation des Sechszeiger Liftes und wandern von dort in Richtung Wennerberg.

Auf Grund seiner Abgeschlossenheit gehört der Wennerberg noch zu den Geheimtipps im vorderen Pitztal. Von der Bergstation des Sechszeigers wandern wir zum romantischen Hinterer See und besuchen entweder die Vordere- oder die Hintere Wennerbergalm.



Ausstiegsmöglichkeiten	Ankunftszeit
Jerzens Feuerwehr:	15:45 Uhr
Jerzens Liss:	15:55 Uhr



PITZTAL
DAS
DACH
TIROLS

TOURISMUSVERBAND PITZTAL

UNTERDORF 18, 6473 WENNS, AUSTRIA

TEL. + 43 (0) 5414-86999

MAIL: INFO@PITZTAL.COM

WWW.PITZTAL.COM

[f PITZTAL.TIROL](https://www.facebook.com/PITZTAL.TIROL)

DATENSCHUTZ IST UNS WICHTIG. Alle Informationen unter: www.pitztal.com/de/datenschutzerklaerung

Fotos: Archiv TVB Pitztal, Chris Walch, Roman Huber, Bernd Ritschel